

INFORME DIARIO DE MONITOREO DE MEDIOS*

*Vigilancia basada en eventos de interés epidemiológico mediante el monitoreo de medios abiertos de comunicación locales y nacionales.

Reporte de eventos:

Amenaza	Tema	Medio	Fecha	Resumen	Liga	Prioridad
Incendios	Prevención de incendios	El sol de Cuernavaca	14 febrero 2021	Para los meses de abril ya tienen que estar capacitados todo el personal de Protección Civil de los municipios de la zona sur y sur poniente del estado, de nuevo ingreso, en el combate de incendios de pastizales y forestales, ya que es la temporada más intensa de incendios de parcelas agrícolas que se salen de control y afectan la selva baja caducifolia predominante de esta región.	https://www.elsoldecuernavaca.com.mx/local/pc-capacitara-a-elementos-de-municipios-de-la-zona-sur-y-poniente-7864498.html	Bajo
Derrumbe	29 familias en riesgo en Jiutepec	El sol de Cuernavaca	15 febrero 2021	Un total de 29 familias son las que entran en el primer censo de afectaciones y que tendrían que ser reubicadas de la colonia Vista Hermosa. Esta semana se hará otro recorrido para determinar si existen más en riesgo, informó el director de Protección Civil de Jiutepec, Francisco Barona Téllez, quien agregó que han identificado la aparición de más grietas en la zona.	https://www.elsoldecuernavaca.com.mx/local/en-jiutepec-contemplan-reubicar-a-29-familias-7863087.html	Bajo
Biológico	Casos Covid-19 en escuelas	Diario de Morelos	15 febrero 2021	La Secretaría de Salud Morelos, a través de Servicios de Salud Morelos, informó que se tienen confirmados ocho casos positivos a COVID-19 en todo el sector educativo, de acuerdo al corte del 07 al 11 de febrero.	https://www.diariodemorelos.com/noticias/reportan-8-contagios-de-covid19-en-escuelas-de-morelos	Bajo
Biológico	Llamado a recibir refuerzo de vacuna vs Covid-19	Diario de Morelos	14 febrero 2021	La Secretaría de Salud estatal llama a la población a acudir al módulo correspondiente para completar el esquema de vacunación contra COVID-19 o la dosis de refuerzo.	https://www.diariodemorelos.com/noticias/llama-salud-la-poblacion-acudir-recibir-la-dosis-de-refuerzo	Bajo
Incendios	Prevención de incendios	Diario de Morelos	14 febrero 2021	Los Zacatuches del Centro Estatal de Emergencias y Contingencias Ambientales (CEECA) de la Secretaría de Desarrollo Sustentable Morelos realizan la construcción y rehabilitación de 1.4 kilómetros de brechas corta fuego en las inmediaciones de la colonia Del Bosque, al norte de Cuernavaca, una zona de interface urbano-forestal en donde años anteriores se han presentado este tipo de siniestros.	https://www.diariodemorelos.com/noticias/realizan-trabajos-preventivos-en-el-norte-de-cuernavaca-contraincendios	Bajo
Biológico	Crece incidencia de sífilis	La Unión	14 febrero 2021	Ayer las autoridades sanitarias revelaron que en los últimos años en México, la incidencia de sífilis ha tenido un repunte, especialmente en hombres de 20 a 44 años y que la mayoría de los casos de VIH en jóvenes se encuentra concentrada en Cuernavaca, Cuautla y Jiutepec. Ambas enfermedades de transmisión sexual, así como la hepatitis C, pueden ser prevenidas.	https://launion.com.mx/morelos/sociedad/noticias/199893-crece-incidencia-de-sifilis-en-anos-recientes.html	Bajo
Biológico	Descargas de aguas negras en laguna de Coatetelco	La Unión	14 febrero 2021	El Grupo de Pescadores de los dos Lagos El Rodeo y Coatetelco entregó el expediente del trabajo realizado por el tema de las descargas de aguas negras a la laguna de este municipio a la administración municipal actual, a fin de que tengan conocimiento de la situación que se vive y el proceso que se ha realizado por parte de esa agrupación para poner fin a la contaminación del embalse.	https://launion.com.mx/morelos/zona-sur/noticias/199904-insisten-en-atender-descargas-de-aguas-negras-en-laguna-de-coatetelco.html	Bajo



MORELOS
2018 - 2024

**SERVICIOS
DE SALUD**

Fecha: 15 febrero del 2022
Semana Epidemiológica: 07
Área: Coordinación de Vigilancia Epidemiológica, **UIES.**

Amenaza	Tema	Medio	Fecha	Resumen	Liga	Prioridad
Biológico	Municipios con riesgo de contagio Covid-19	La Unión	15 febrero 2021	Aunque los contagios de covid-19 siguen bajando en los municipios de esta región, la Secretaría de Salud difundió una lista de municipios con colonias de alto riesgo de contagio, en la que están prácticamente todos los de la zona.	https://launion.com.mx/morelos/zona-sur/noticias/199901-se-mantiene-alto-riesgo-de-contagio-en-12-municipios-del-surponiente.html	Bajo
Biológico	Atención de picadura de alacrán	La Unión	15 febrero 2021	Ante el riesgo de picadura de alacrán en esta temporada, las autoridades municipales informaron que se llevó a cabo la capacitación en la aplicación del suero antialacrán a personas de las diferentes colonias y comunidades alejadas de la cabecera municipal, con el fin garantizar una atención oportuna.	https://launion.com.mx/morelos/zona-sur/noticias/199905-miacatlenses-podran-aplicar-suero-antialacran.html	Bajo
Biológico	prevención de inundaciones	La Unión	15 febrero 2021	Las autoridades de este lugar confirmaron que se han identificado puntos que se han convertido en tiraderos clandestinos en la zona del río, a la altura de la localidad del Terrero, los cuales se han eliminado.	https://launion.com.mx/morelos/zona-sur/noticias/199811-piden-a-vecinos-no-tirar-basura-a-la-orilla-del-rio.html	Bajo



<http://ssm.gob.mx>



Servicios de Salud Morelos



@MorelosSalud

Callejón Borda N°3 Col. Centro C.P. 62000
Teléfono (777) 312 62 31 / 314 33 36 ext. 222

**Calle Gómez Azcárate No. 205, Col. Lomas de la Selva
C.P. 62270, Cuernavaca, Morelos. Tel.: 777 102 25 56**

INFORME DE RIESGOS METEOROLÓGICOS

Fuente: Servicio Meteorológico Nacional de México, CONAGUA.

EL INGRESO DE UN NUEVO FRENTE FRÍO OCASIONARÁ VIENTOS CON RACHAS DE 80 A 100 KM/H EN EL NOROESTE Y NORTE DE MÉXICO, ASÍ COMO CAÍDA DE AGUANIEVE O NIEVE EN SIERRAS DE BAJA CALIFORNIA

Para el día de hoy, un **nuevo frente frío** ingresará en el noroeste del país, en interacción con una **vaguada polar**, y con la **corriente en chorro subtropical**, propiciará intervalos de chubascos en Baja California y lluvias en Sonora, rachas de 80 a 100 km/h con tolvaneras en Baja California y Sonora, además del Golfo de California; así como caída de nieve o aguanieve en sierras de Baja California (Sierra Juárez y sierra San Pedro Mártir). Por otra parte, una **línea seca** en el norte de Coahuila, ocasionará rachas de 60 a 80 km/h con tolvaneras en Zacatecas, Coahuila, Nuevo León y Tamaulipas. Asimismo, se mantendrá el ambiente frío a muy frío con heladas matutinas sobre entidades de la Mesa del Norte y la Mesa Central, así como bancos de niebla en zonas del noreste, oriente, centro, sur y sureste de la República Mexicana. Finalmente, la entrada de humedad del Océano Pacífico y Golfo de México en interacción con un **canal de baja presión** sobre la Península de Yucatán y **otro canal de baja presión** sobre el centro del país, ocasionarán lluvias puntuales fuertes en Quintana Roo (sur) y lluvias con intervalos de chubascos en Michoacán, Guerrero, Oaxaca, Chiapas, Veracruz, Puebla, Tlaxcala, Estado de México y Campeche.

Heladas: Baja California, Sonora, Chihuahua, Coahuila, Nuevo León, San Luis Potosí, Zacatecas, Durango, Aguascalientes, Jalisco, Guanajuato, Querétaro, Hidalgo, Veracruz, Puebla, Tlaxcala, Estado de México, Ciudad de México, **Morelos** y Oaxaca.

Pronóstico de Temperaturas Máximas:

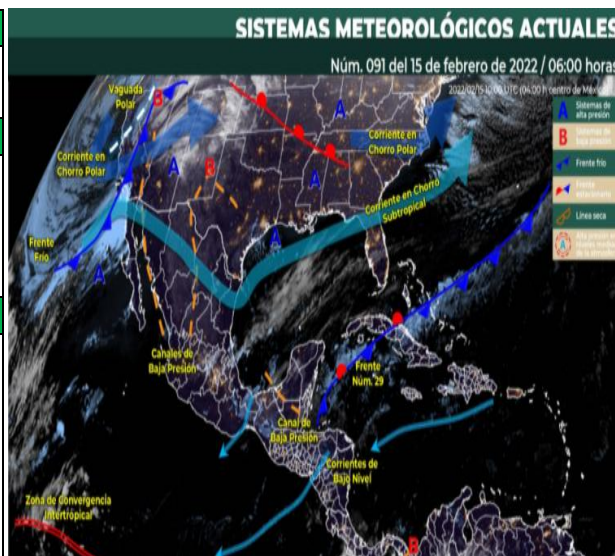
Temperaturas máximas de 30 a 35 °C: Baja California Sur, Sonora (sur), **Morelos** y Puebla (suroeste).

Pronóstico de Temperaturas Mínimas:

Temperaturas mínimas de 0 a 5 °C: zonas montañosas de Baja California Sur, San Luis Potosí, Aguascalientes, Sinaloa, Jalisco, Michoacán, Guanajuato, Querétaro, Hidalgo, Veracruz, Tlaxcala, Ciudad de México, **Morelos**, Oaxaca y Chiapas.

Pronóstico en región Mesa Central:

Cielo medio nublado a nublado con probabilidad de chubascos en Puebla y Tlaxcala, **lluvias aisladas en** Hidalgo y **Morelos**, sin lluvias en el resto de la región. Ambiente de frío a muy frío con bancos de niebla y heladas al amanecer en sierras. Viento de dirección variable de 15 a 30 km/h con rachas de 40 km/h.



<http://ssm.gob.mx>



Servicios de Salud Morelos



@MorelosSalud

Callejón Borda N°3 Col. Centro C.P. 62000
Teléfono (777) 312 62 31 / 314 33 36 ext. 222

**Calle Gómez Azcárate No. 205, Col. Lomas de la Selva
C.P. 62270, Cuernavaca, Morelos. Tel.: 777 102 25 56**

INFORME DE MONITOREO VOLCÁNICO Y SISMOLÓGICO

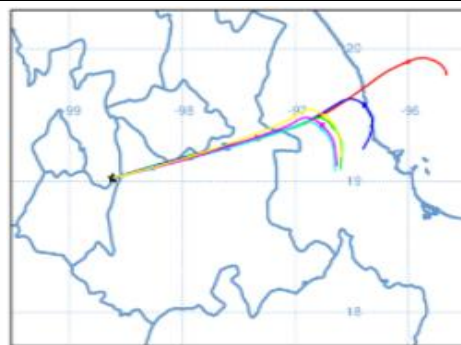
Fuente: Servicio Sismológico Nacional, UNAM. / Centro nacional de Prevención de Desastres (CENAPRED)-SEGOB, SENEAM-SCT y NOAA.

En las últimas 24 horas, mediante los sistemas de monitoreo del **volcán Popocatepetl**, se detectaron **18 exhalaciones de baja intensidad, acompañadas de vapor de agua y gas**. Adicionalmente el día de ayer a las 23:10 hora local, **se registró un sismo volcano-tectónico con magnitud de 2.5**. Al momento de este reporte **no se observa al volcán debido a la nubosidad** que cubre la zona, sin embargo durante la mañana se observó una ligera emisión de gases volcánicos con dirección Este Noreste(ENE).


NIVEL DE ALERTA	SEMAFORO	AMARILLO-FASE 2	RECOMENDACIONES PARA LA FASE AMARILLO FASE 2
	Incremento de actividad: <ul style="list-style-type: none"> Pluma de vapor de agua y gas Ligera caída de ceniza en áreas cercanas Caída de fragmentos incandescentes Crecimiento y destrucción de domos de lava Posibilidad de flujos piroclásticos por explosiones Flujos de lodo o escombros de corto alcance 		<ol style="list-style-type: none"> Continuar con el radio de seguridad de 12 km, por lo que la permanencia en esa área no está permitida. Controlar el tránsito entre Santiago Xalitlintla y San Pedro Nexapa, vía Paso de Cortés. A las autoridades de Protección Civil, mantener sus procedimientos preventivos, de acuerdo con sus planes operativos. A la población se le recomienda elevar la atención a los avisos de las autoridades de su localidad y se exhorta a no acercarse al volcán, y mucho menos al cráter. Mantenerse fuera de cañadas ante posibles flujos de lodo, principalmente en temporada de lluvias.

PRONOSTICO DE CAIDA DE CENIZA

En caso de una exhalación de ceniza volcánica, **el pronóstico de trayectoria hacia el este-noreste**, (simulando exhalación cada hora en las próximas 6 horas) a su paso por la zona oeste, centro y este-noreste del estado de Puebla; zona sur y sureste del estado de Tlaxcala; zona centro y costas del estado de Veracruz, **para las primeras 12 horas de pronóstico** (14:00 a las 02:00 hora local). Posteriormente para las últimas 12 horas de pronóstico, (02:00 a las 14:00 hora local del día siguiente), las trayectorias continuarán sobre la zona centro y costas del estado de Veracruz y algunas sobre el Golfo de México.



SIN PRONOSTICO DE CAÍDA DE CENIZA PARA EL ESTADO.

SISMOS	<p>Se registró sismo de magnitud de 3.8 grados Richter, a las 04:39:52 hrs con localización del epicentro a 4 km al suroeste de S Pedro Pochutla, Oaxaca.</p> <p>NO PERCIBIDO EN EL ESTADO DE MORELOS.</p>	
	REPORTE DE DAÑOS A LA POBLACION	
PROTECCIÓN CIVIL	<p>Sin reporte de daños a la población ni a la infraestructura en salud.</p>	



<http://ssm.gob.mx>



Servicios de Salud Morelos



@MorelosSalud

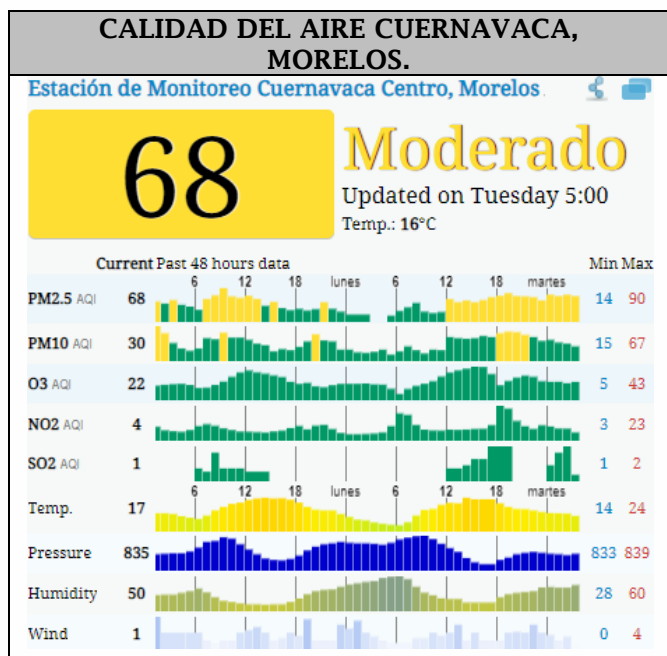
Callejón Borda N°3 Col. Centro C.P. 62000
Teléfono (777) 312 62 31 / 314 33 36 ext. 222

**Calle Gómez Azcárate No. 205, Col. Lomas de la Selva
C.P. 62270, Cuernavaca, Morelos. Tel.: 777 102 25 56**

INFORME DE TEMPERATURAS Y CALIDAD DEL AIRE

Fuente: Comisión Estatal de Agua (CEAGUA)

ICA	CALIDAD DEL AIRE	RECOMENDACIONES A LA POBLACIÓN
0-50	Buena	No se anticipan impactos a la salud cuando la calidad del aire se encuentra en este intervalo.
51-100	Moderada	Las personas extraordinariamente sensitivas deben considerar limitación de los esfuerzos físicos excesivos y prolongados al aire.
101-150	Dañina a la salud de los grupos sensitivos	Los niños adultos activos, y personas con enfermedades respiratorias tales como el asma, deben evitar los esfuerzos físicos excesivos y prolongados al aire.
151-200	Dañina a la salud	Los niños adultos activos, y personas con enfermedades respiratorias tales como el asma, deben evitar los esfuerzos físicos excesivos y prolongados al aire libre; las demás personas, especialmente los niños, deben limitar los esfuerzos excesivos y prolongados al aire libre.
201-300	Muy dañina a la salud	Los niños adultos activos, y personas con enfermedades respiratorias tales como el asma, deben evitar todos los esfuerzos excesivos al aire libre; las demás personas, especialmente los niños, deben limitar los esfuerzos físicos excesivos al aire libre.
300+	Arriesgado	



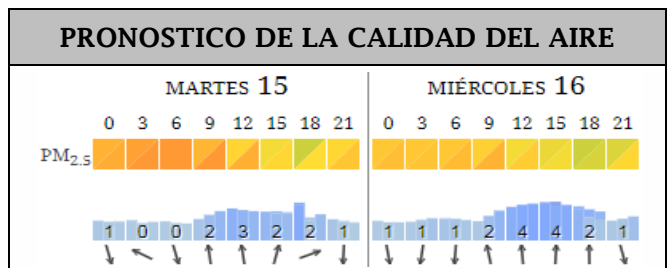
PRONOSTICO DE TEMPERATURAS POR MUNICIPIO

Municipio	Min.	Max.	Municipio	Min.	Max.
Amacuzac	11°	34°	Tepalcingo	14°	32°
Cuautla	12°	28°	Ayala	15°	32°
Jiutepec	12°	28°	Huitzilac	04°	20°
Temixco	13°	33°	Tepoztlán	10°	29°
Tlaltizapán	12°	32°	Zacualpan	12°	25°
Axochiapan	13°	33°	Tlalquitenango	13°	35°
Cuernavaca	10°	26°	Puente de Ixtla	11°	33°
Jojutla	14°	35°			

Elaboró: Enrique Hernández Hidrometeorólogo

TEMPERATURAS MAXIMAS Y MINIMAS, ÚLTIMAS 24 HRS

Mínimas	Máximas
Huitzilac 23° 7°	39° 18° Tlaquiltenango
Tetela del Volcán 26° 11°	39° 18° Jojutla
Totolapan 28° 12°	37° 20° Zacatepec
Ocuituco 28° 12°	37° 20° Puente de Ixtla



<http://ssm.gob.mx>



Servicios de Salud Morelos



@MorelosSalud

Callejón Borda N°3 Col. Centro C.P. 62000
 Teléfono (777) 312 62 31 / 314 33 36 ext. 222

Calle Gómez Azcárate No. 205, Col. Lomas de la Selva
 C.P. 62270, Cuernavaca, Morelos. Tel.: 777 102 25 56



MORELOS
2018 - 2024

**SERVICIOS
DE SALUD**

Fecha: 15 febrero del 2022
Semana Epidemiológica: 07
Área: Coordinación de Vigilancia Epidemiológica, **UIES.**

INFORME DE MONITOREO EPIDEMIOLÓGICO

Fuente: Jurisdicciones Sanitarias del estado de Morelos.

JURISDICCION SANITARIA I:

- SIN EVENTOS EXTRAORDINARIOS.

JURISDICCION SANITARIA II:

- SIN EVENTOS EXTRAORDINARIOS.

JURISDICCION SANITARIA III:

- SIN EVENTOS EXTRAORDINARIOS.



<http://ssm.gob.mx>



Servicios de Salud Morelos



@MorelosSalud

Callejón Borda N°3 Col. Centro C.P. 62000
Teléfono (777) 312 62 31 / 314 33 36 ext. 222

**Calle Gómez Azcárate No. 205, Col. Lomas de la Selva
C.P. 62270, Cuernavaca, Morelos. Tel.: 777 102 25 56**